









# Een waterverdeling bij zeer lage rivierafvoeren en zeer droge omstandigheden

-  Afvoer door het hoofdwatersysteem
  -  Afvoer naar of tussen regionale watersystemen
- Alle waarden in m<sup>3</sup>/s daggemiddeld

-  Wateraanvoer vanuit de IJssel en IJsselmeergebied
-  Wateraanvoer vanuit de Waal en Nederrijn
-  Wateraanvoer vanuit de Maas
-  Water
-  Bos
-  Bebouwd gebied

