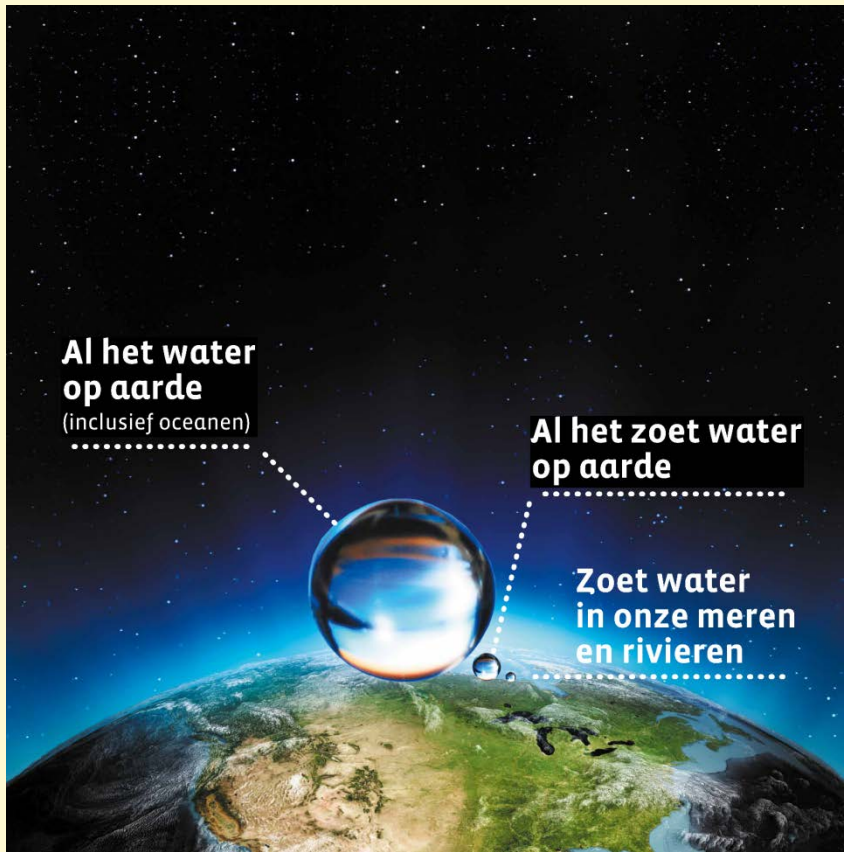


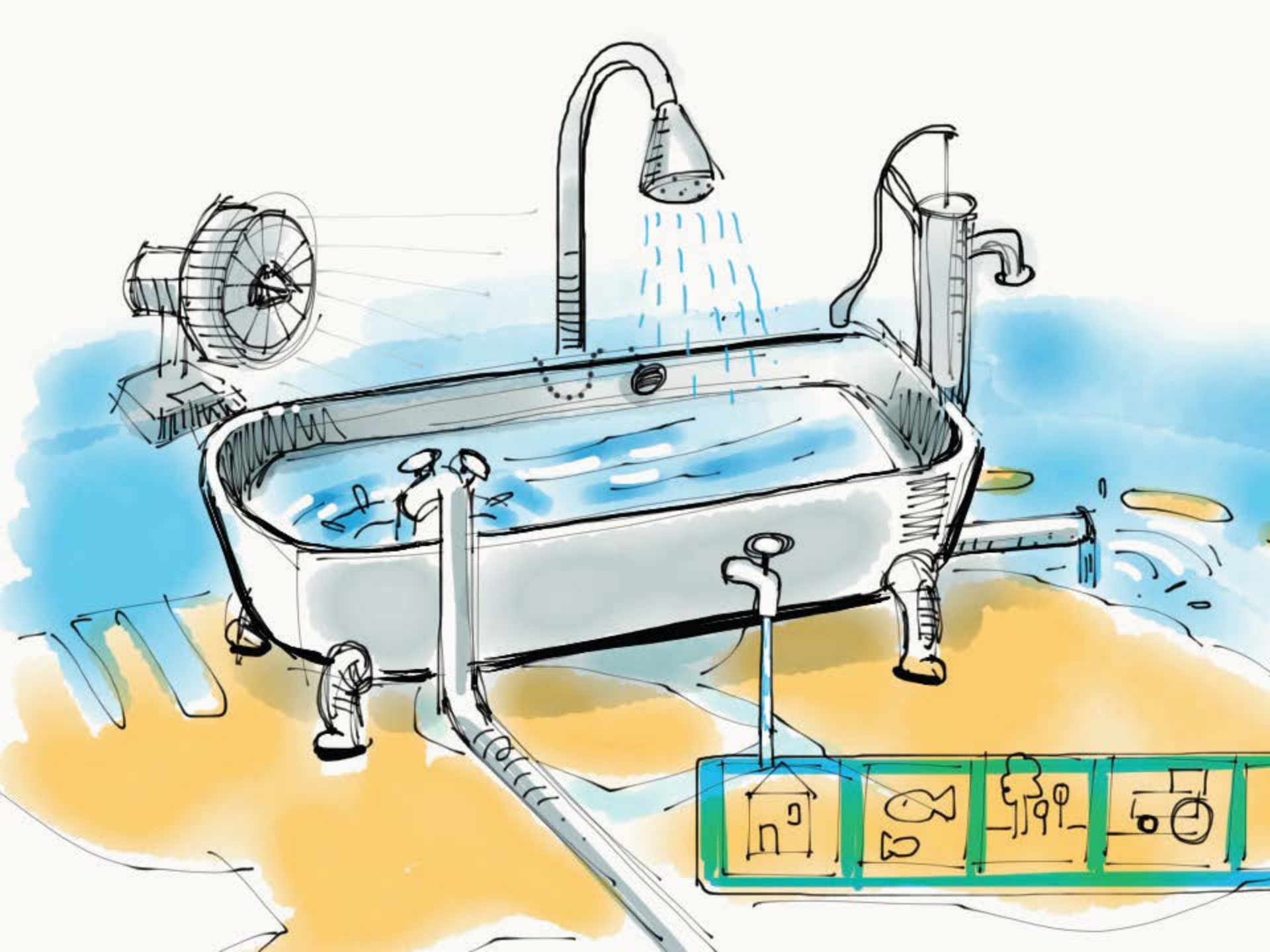
The background of the slide is an aerial photograph of a vast, flat landscape, likely a coastal plain or a large agricultural area. The terrain is a mix of light and dark patches, possibly representing different types of land use or vegetation. The sky is filled with soft, white and grey clouds, creating a hazy atmosphere. The overall color palette is muted, with various shades of blue, grey, and brown.

Achtereboevers van idee naar uitvoering

**Roel Doef, Rijkswaterstaat
Minisymposium 'Koopmanspolder in de peiling'
27 oktober 2016**

Zoet water is schaars, maar wij hebben het IJsselmeer






MEERWAARDE

ECONOMIE

ECOLOGIE

LEEFBAARHEID

VEILIGHEID



ACHTEROEVER

Referentie Lake Peipsi



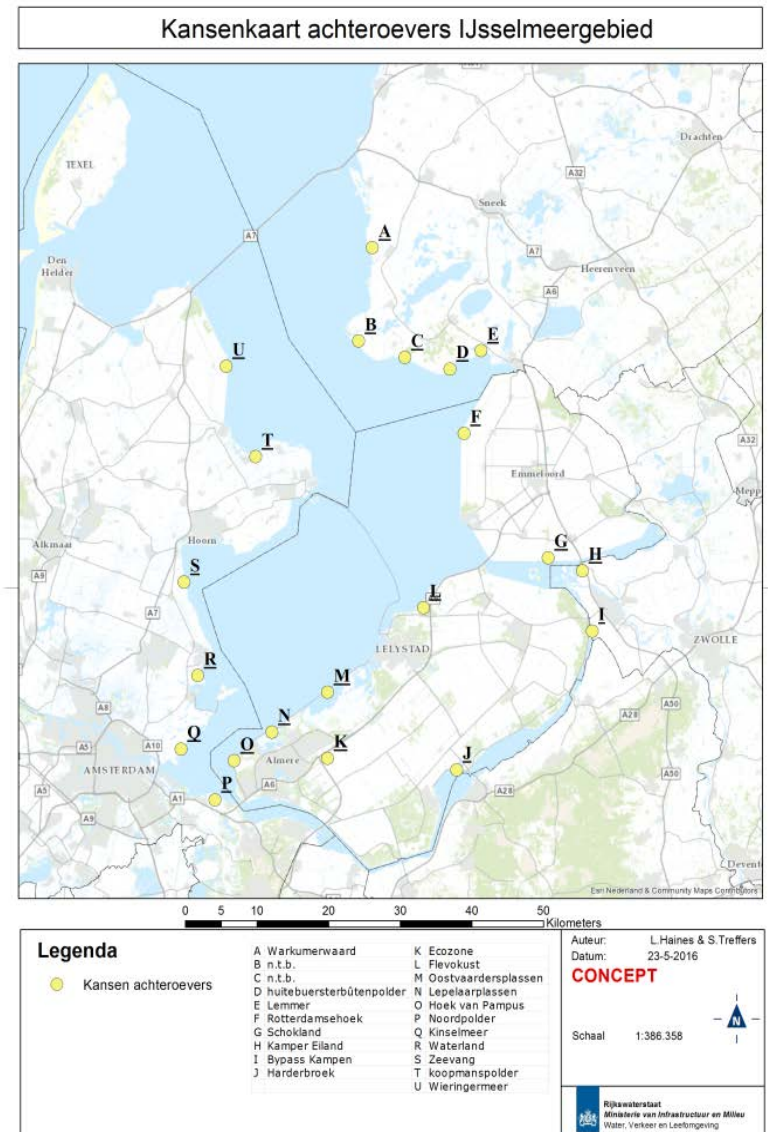


Foto: Kwint van den Berg

Kansenkaart Achteroevers

Studenten VHL
afstudeeropdracht
'Kansenkaart
ecologische
Achteroevers'.

Veel enthousiasme voor
'20-Koopmanspolders
rondom IJsselmeergebied'



Achteroever Wieringermeer



Foto: Mennobart van Eerden, RWS

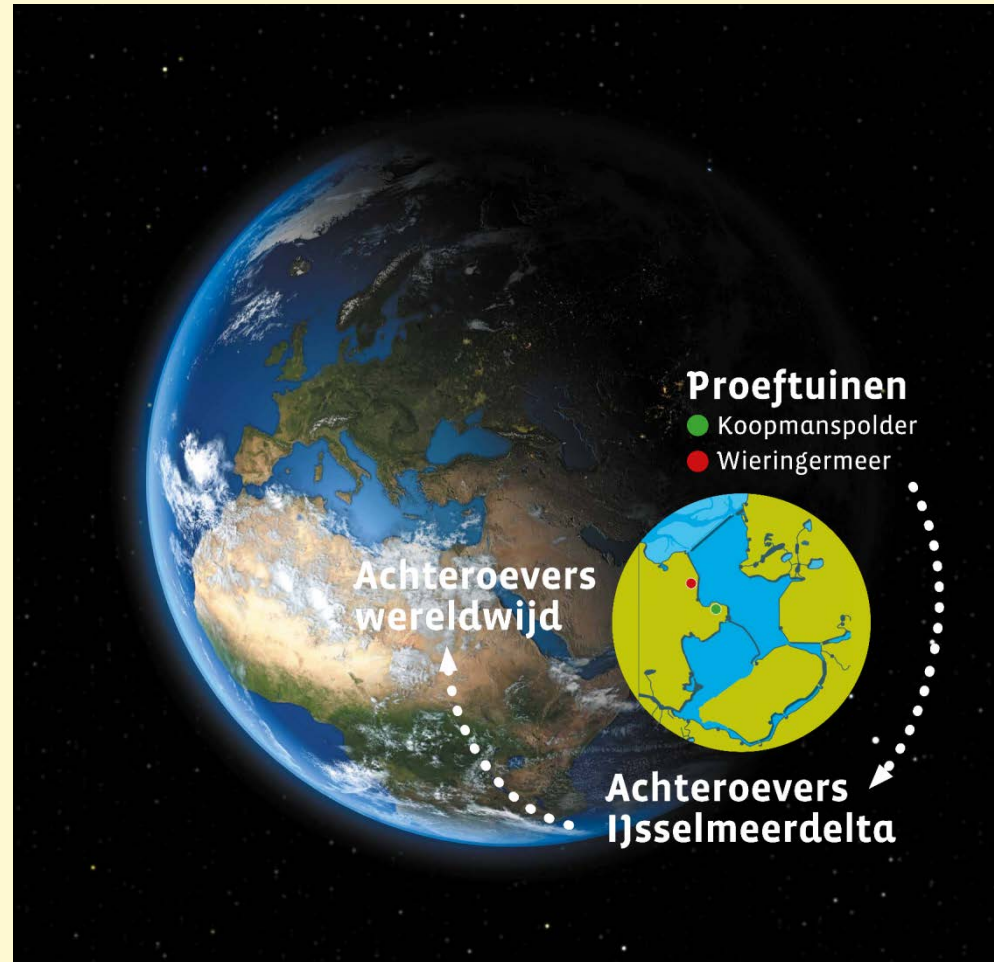
Van idee tot uitvoering



Opschalen naar andere gebieden, ook richting leefbaarheid, veiligheid en Living labs

Innovaties: opschalen en toepassen

- Lokaal
- Regionaal
- IJsselmeergebied
- NL
- Wereld
- Cross-overs



Samenwerking Achteroevers

Samenwerking Achteroevers:

Ondernemers

Onderzoeksinstituten

Overheden

NGO's

Onderwijs

Clusius College

VHL University of Applied Sciences

Wageningen UR



**Durf te dromen
en te doen!**

**Allen hartelijk dank
voor de
samenwerking!!**

Gedicht