

Kaarten bij Beleidsregels Grote Rivieren

Deze bijlage behoort bij de Beleidsregels grote rivieren






Mij bekend,
Staatssecretaris van Milieu en Infrastructuur,



Ministerie van Infrastructuur en Milieu

Joop Atsma

Legenda

-  Gedeelte van het rivierbed waar §6 van Hoofdstuk 6 van het Waterbesluit niet van toepassing is (artikel 6.16 van het Waterbesluit)
-  Stroomvoerend regime
-  Bergend regime
-  Nieuwe buitendijkse gebieden a.g.v. PKB ruimte voor de Rivier
-  Lijn hoogwaterkerende gronden

Kaartblad

00g Maas 9



0 2 km



(c) Topografische Dienst Kadaster, Emmen