

(c) Topografische Dienst Kadaster, Emmen

Kaarten bij Beleidsregels Grote Rivieren

Deze bijlage behoort bij de Beleidsregels grote rivieren






Mij bekend,
Staatssecretaris van Milieu en Infrastructuur,



Ministerie van Infrastructuur en Milieu

Joop Atsma

Legenda

-  Gedeelte van het rivierbed waar §6 van Hoofdstuk 6 van het Waterbesluit niet van toepassing is (artikel 6.16 van het Waterbesluit)
-  Stroomvoerend regime
-  Bergend regime
-  Nieuwe buitendijkse gebieden a.g.v. PKB ruimte voor de Rivier
-  Lijn hoogwaterkerende gronden

Kaartblad

074 Lek 3

